








Legenda:

-  B-33 znaki pionowe istniejące
-  A-14 znaki pionowe tymczasowe
-  U-20b urządzenia brd
-  znaki poziome istniejące
-  znaki poziome tymczasowe
-  7 wymiar rzeczywisty
-  7.4 wymiar przybliżony

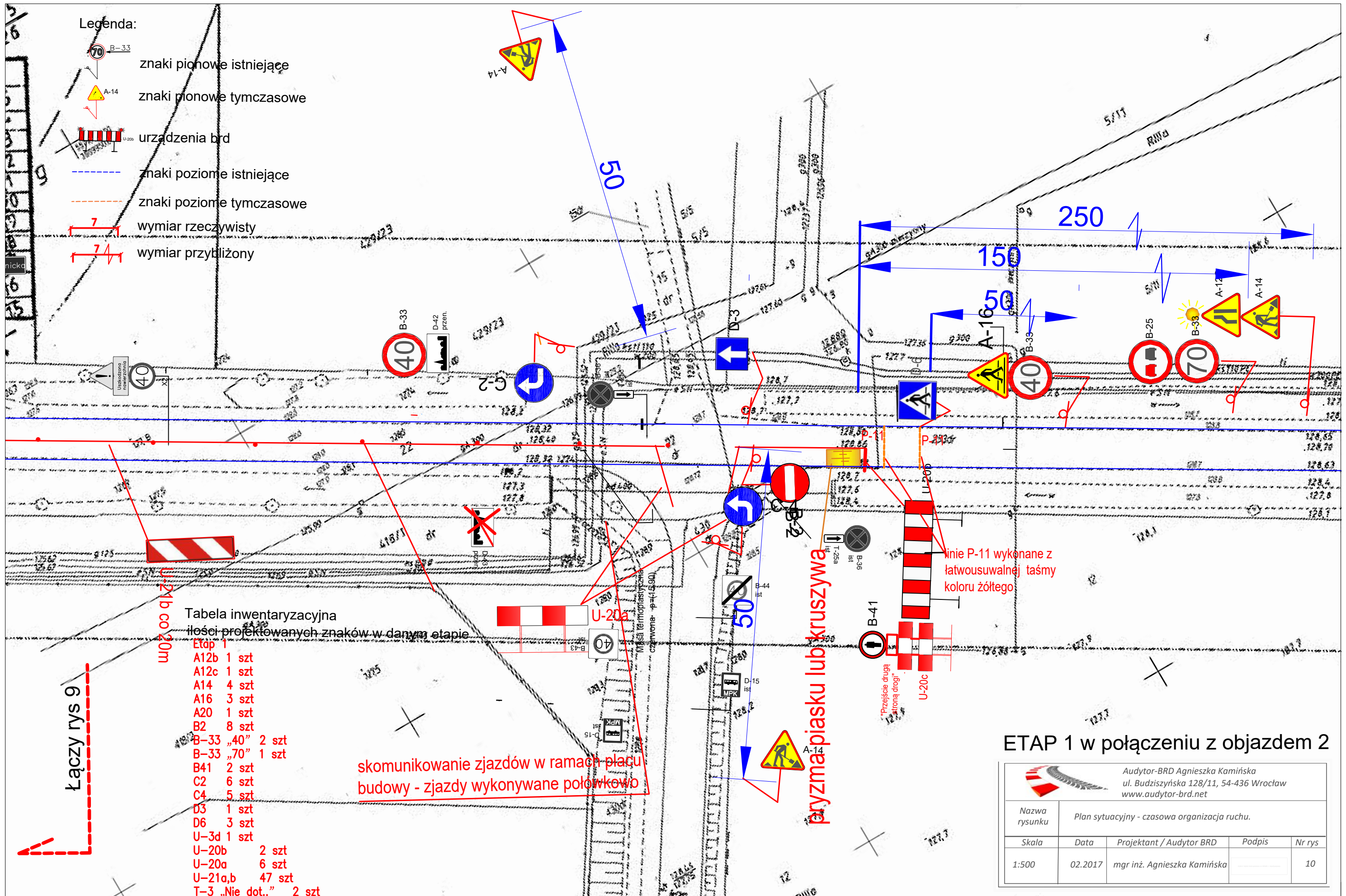



Tabela inwentaryzacyjna
ilości projektowanych znaków w danym etapie

Etap	Ilość	Opis
1	1 szt	A12b
1	1 szt	A12c
1	4 szt	A14
1	3 szt	A16
1	1 szt	A20
1	8 szt	B2
1	2 szt	B-33 „40”
1	1 szt	B-33 „70”
1	2 szt	B41
1	6 szt	C2
1	5 szt	C4
1	1 szt	D3
1	3 szt	D6
1	1 szt	U-3d
1	2 szt	U-20b
1	6 szt	U-20a
1	47 szt	U-21a,b
1	2 szt	T-3 „Nie dot.”

ETAP 1 w połączeniu z objazdem 2

 Audytor-BRD Agnieszka Kamińska ul. Budziszyńska 128/11, 54-436 Wrocław www.audytor-brd.net		Plan sytuacyjny - czasowa organizacja ruchu.				
		Nazwa rysunku	Skala	Data	Projektant / Audytor BRD	Podpis
	1:500	02.2017	mgr inż. Agnieszka Kamińska			10